




	FORMULARIO DE DENUNCIA AMBIENTAL SERVICIO DE INFORMACIÓN NACIONAL DE DENUNCIAS AMBIENTALES SINADA (Artículo 33 del Reglamento de Organización y Funciones (ROF) de la institución, aprobado mediante Decreto Supremo N° 022-2009-MINAM)	N° DE REGISTRO TRÁMITE DOCUMENTARIO <small>(campo para ser llenado por la institución)</small>
	FORMULARIO NRO. 01	CÓDIGO SINADA <small>(campo para ser llenado por la institución)</small>

I. DATOS DEL DENUNCIANTE: (*) PERSONA NATURAL <input type="checkbox"/> PERSONA JURIDICA <input type="checkbox"/>			
APELLIDOS Y NOMBRES / RAZÓN SOCIAL (*) PIÑOLA CARIJANO, JUAN, Apu de la Comunidad Belén de Plantano Yacu-río Corrientes. HUALINGA SANDI, JONAS, Apu de la comunidad de Sión de Plantano Yacu-río Corrientes.		DOCUMENTO DE IDENTIDAD D.N.I./L.M./C.E./ RUC / OTRO (*) 05711611 44033254	
DOMICILIO(*)			
AV/CALLE/JR/PSJ. (*) Comunidad Belén y Sión de Plantano Yacu-río Corrientes. Domicilio procesal: Av. Del Ejercito N° 1718 (Iquitos-Maynas)	N°/DPTO./INT. (*)	DISTRITO(*) Trompeteros	URBANIZACIÓN(*)
PROVINCIA(*) Loreto	DEPARTAMENTO(*) Loreto	CORREO ELECTRÓNICO	TELÉFONO Celular 947889325 (Juan Piñola Carijano) Comunitario: 816808 Celular: 954409807(Jonas Hualinga Sandi) Comunitario: 816854
II. DATOS DEL DENUNCIADO(*):			
APELLIDOS Y NOMBRES / RAZÓN SOCIAL(*) Empresa TALISMAN ENERGY		DOCUMENTO DE IDENTIDAD D.N.I./L.M./C.E./ RUC / OTRO	
DOMICILIO PROCESAL			
AV/CALLE/JR/PSJ.	N°/DPTO./INT.	DISTRITO	URBANIZACIÓN
PROVINCIA	DEPARTAMENTO Lima	CORREO ELECTRÓNICO	TELÉFONO
APODERADO:			DNI:
III. DESCRIPCIÓN DE LOS HECHOS(*):			
LUGAR DONDE OCURRIERON LOS HECHOS: (*) (dar referencias para su mejor ubicación)	Lote 101 Pozo RUNTUSAPA 1 X, de la empresa Talismán Energy		

FECHA O PERIODO DONDE OCURRIERON LOS HECHOS: (*)	Desde el año 2009 hasta el año 2012
RELACIÓN DE LOS HECHOS MATERIA DE DENUNCIA: (*)	Se denuncia la existencia de contaminación de suelo, producto de la operación de la empresa Talisman, en el ámbito del territorio de las comunidades nativas Belén y Sion de Plantano Yacu, distrito de Trompeteros, provincia y de departamento de Loreto, al haberse encontrado lodos con sustancias químicas producto de la perforación del pozo petrolero, a unos 30 centímetros aproximadamente de profundidad del suelo en la base Runtusapa 1X. Asimismo por cuanto existen pilotes (fierros de 10 pulgadas, de 18 metros de largo), enterrados a poca profundidad en el área de la base Runtusapa 1X y bidones de hierro abandonados con sustancias contaminantes en el lote 101. También, se denuncia el hecho que acuerdo al Plan de Abandono el área de la base Runtusapa 1X tiene una extensión de 2.5 hectáreas, sin embargo el área que fue utilizada por la empresa es superior. Finalmente, se denuncia la existencia de afloramiento de agua con sedimentos de color amarillento en el territorio de las comunidades Belén y Sion de Plantano Yacu, producto de la exploración petrolera.
PRESUNTA ACTIVIDAD O ACTIVIDADES ECONÓMICAS QUE HABRÍAN GENERADO LOS HECHOS:	Actividad de exploración de petróleo en el Lote 101, por parte de la empresa Talismán Energy.
BREVE DESCRIPCIÓN DEL DAÑO EN EL AMBIENTE O EN SUS COMPONENTES (AIRE, SUELO, AGUA, FLORA Y FAUNA SILVESTRE):	

IV. DESCRIPCIÓN Y/O APORTES DE PRUEBAS (FOTOS, DOCUMENTOS, VIDEOS, ETC.) (*)
<ul style="list-style-type: none"> - Reporte de pasivo ambiental (afloramiento de agua), en el ámbito del territorio de las comunidades nativas Belén y Sion de Plantano Yacu, afluente de la quebrada Churuyacu – Runtusapa Lote 101- Talismán. - Reporte de pasivo ambiental (chatarra), en el ámbito del territorio de las comunidades nativas Belén y Sion de Plantano Yacu - Runtusapa Lote 101- Talismán. - Reporte de lodos con sustancias químicas, en el área de influencia de Runtusapa 1X, en el ámbito del territorio de las comunidades nativas Belén y Sion de Plantano Yacu - Lote 101- Talismán.

APELLIDOS Y NOMBRES(*) JUAN PIÑOLA CARIJANO  Apu de la Comunidad Belén de Plantano Yacu FIRMA(*)	FECHA Y HORA DE RECEPCIÓN 
JONAS HUALINGA SANDI  Apu de la comunidad de Sion de Plantano Yacu FIRMA(*)	

- Deseo recibir las notificaciones al correo electrónico señalado en la presente denuncia.
- Deseo mantener mis datos personales confidencialmente.

OBSERVACIONES – INFORMACIÓN ADICIONAL

.....
.....
.....

NOTA: PRESENTAR EN ORIGINAL Y COPIA

- 1) Es obligatorio que llene los campos con asterisco (*).
- 2) La persona que no proporcione sus datos personales completos, no podrá solicitar detalles o resultados con relación a la información que proporcione.
- 3) Indicar si desea recibir las notificaciones al correo electrónico señalado en su denuncia.
- 4) Consignar los datos de identificación del denunciante o de los denunciantes según corresponda. Como mínimo deberá consignarse los datos de identificación de una persona natural o jurídica en calidad de denunciante. Si se desea consignar los datos de identificación de más denunciantes, deberá señalarse ello en el campo "Información adicional".
- 5) Cuando varios ciudadanos presenten una denuncia de manera conjunta o cuando la denuncia sea formulada por una persona jurídica, deberán consignar un apoderado y precisar un domicilio, y opcionalmente números telefónicos y correo electrónico común.
- 6) Consignar otra información relevante sobre la identificación y ubicación del domicilio del denunciante o de los denunciantes.
- 7) Exponer claramente la relación de los hechos que conociera contrarios al ordenamiento ambiental, las circunstancias de tiempo, lugar y modo que permitan su constatación. Los hechos objeto de la denuncia no deben estar comprendidos en causas o investigaciones pendientes ante el Poder Judicial o el Tribunal Constitucional. Si es posible, adjuntar un plano de ubicación de lugar exacto en que ocurrieron los hechos o sus efectos.
- 8) Consignar datos que permitan identificar a los presuntos autores, partícipes y damnificados.
- 9) Señalar las pruebas que sustentan los hechos denunciados o, de ser el caso, consignar una descripción de éstos para que la autoridad competente proceda a su ubicación de considerarlo necesario.